

Naturpark
Wildeshauser Geest

RADFAHREN für Genießer

Mit GPX-
Tracks!



20 Tourentipps

www.wildeggeist.de

natur
WILDESHAUSER
park GEEST 

FahrRad! im Naturpark Wildeshauser Geest

HeimatSchätze – WildeWälder – SteinZeitspuren

20 ausgeschilderte Themen-Radrouten verbinden die landschaftlichen und kulturhistorischen Besonderheiten der Wildeshauser Geest miteinander. Genüsslich radeln entlang der Hunte oder lieber durch Wald und Heide zu den idyllisch gelegenen Megalithgräbern? Die leicht wellige Landschaft des Naturparks ist von Flusstälern, Wäldern, Mooren, Sanddünen und Heide durchzogen. Denkmäler aus Steinzeit und Mittelalter, Wasser- und Windmühlen, schöne Gärten, Künstler und Galerien laden zur Besichtigung ein. Lassen Sie sich unterwegs in unseren Melkhüsern, Cafés und Gasthöfen mit regionalen Spezialitäten kulinarisch verwöhnen.

Auf den folgenden Seiten möchten wir Ihnen die schönsten Radtouren im Naturpark vorstellen. Laden Sie den Streckenverlauf jeder Tour über QR-Codes als GPX-Track direkt herunter. Informationen zu Öffnungszeiten empfehlen wir vorab online abzufragen. Wir freuen uns auf Ihren Besuch!

Die Rad- und Knotenpunktkarte sowie touristische Informationen erhalten Sie beim:



Gästeservice Naturpark Wildeshauser Geest

Delmenhorster Str. 6
27793 Wildeshausen
Tel. 04431 85351
info@wildegeest.de
www.wildegeest.de



Inhaltsverzeichnis

Touren

				Übersichtskarte	16 - 17
	MoorKultur	4		Kleeblattroute Ganderkesee	18
	DorfErleben	5		Kleeblattroute Hude	19
	NaturErlebnis	6		Radrundweg Syke	20
	FischTeiche	7		Bassumer Fahrrad-Rundweg	21
	WildeWälder	8		Twistringer Erlebnisroute Archäologie – TEA	22
	KulturAktiv	9		Stuhrtour	23
	SteinZeitspuren	10 - 11		Rund um Visbek	24
	WasserMühlen	12		Dörfer Erleben	25
	HeimatSchätze	13		Kunst, Kultur und Natur	26
	LandGenuss	14		Mehrtagestouren	27
	WaldSpuren	15		Radfernwege	28
				Radeln nach Zahlen: Das Knotenpunktsystem	29
				Tourist-Informationen	30 - 31



MoorKultur-Tour

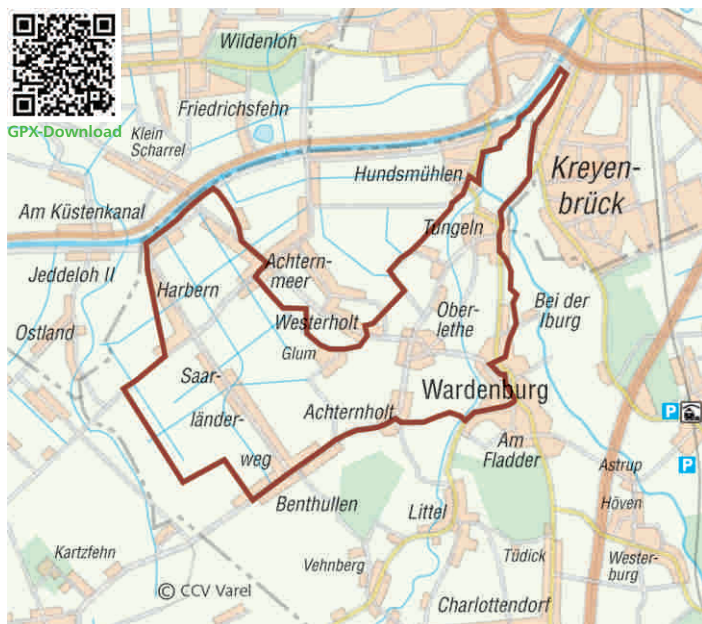
Wo einst Torf gestochen wurde

Auf den Spuren der frühen Nutzung von Torf und Lehm wandelt man bei der MoorKultur-Tour inmitten natürlicher und künstlicher Wasserstraßen. Reizvolle Zwischenstationen sind der Tillysee sowie das Moor- und Bauernmuseum Benthullen-Harbern. Das Naturschutzgebiet Benthullener Moor und der Westerholter Badesee begeistern alle Naturfreunde, während im nahe gelegenen Ziegeleimuseum veranschaulicht wird, wie hierzulande aus Ton einst Steine hergestellt wurden. Unterwegs laden der Wardenburger Hof, die Wassermühle Wardenburg oder das Melkhus Döbken zum gemütlichen Verweilen ein.

Länge: 42 km

Sehenswertes

Flüsse Hunte und Lethe, Küstenkanal, Osternburger Kanal, Tillysee, Wassermühle Wardenburg, Schafskoven mit Rastplatz, Moor- und Bauernmuseum, Benthullener Moor, Museum Rauchhaus, Westerholter Badesee, Museum Alte Ziegelei



Gastgeber

Das Kleine Café,
Landhaus Südheide,
Café am Glockenturm,
Wardenburger Hof,
Oberlether Krug,
Wassermühle Wardenburg,
Melkhus Döbken

DorfErleben-Tour

Ländliche Idylle und mehr



Die Wardenburger Bauerschaften gemütlich mit dem Rad erkunden: das ist das Ziel der DorfErleben-Tour. Ob Westerburg, Höven, Littel oder Achternholt – jeder kleine Ort hat seine Besonderheiten. Zwischendurch sorgen die idyllischen Flussläufe von Lethe und Hunte sowie der urwüchsig Litteler Fuhrenkamp für Abwechslung. Vielfältige Einkehrmöglichkeiten wie das Café am Glockenturm, der Litteler Krug und die Wassermühle Wardenburg runden die beschauliche Tour ab.

Länge 29 km

Sehenswertes

Idyllische Ortschaften
Westerburg, Höven,
Littel und Achternholt,
Wassermühle Wardenburg,
Waldgebiet Litteler
Fuhrenkamp, Lethetal,
Fluss Hunte

Gastgeber

Café am Glockenturm,
Wassermühle,
Melkhus Döbken,
Litteler Krug,
Gasthof Dahms



NaturErlebnis-Tour

Wälder und Moore wie im Märchen

Auf malerischen Wegen entführt die NaturErlebnis-Tour in urige Wälder und mystische Moore. Über die Dörfer Westerbürg und Höven geht es zum idyllisch gelegenen Gut Sannum mitsamt Hofladen und weiter durch das Naturschutzgebiet Barneführer Holz und Schreensmoor nach Ostrittum, wo sich ein Abstecher in den Wild- und Freizeitpark mit seinen

vielen verschiedenen Tierarten und Märchenfiguren lohnt. Im Sommer lockt zudem ein Sprung in den benachbarten Badesee Westrittrum. Sehenswert sind im weiteren Verlauf auch die Heinefelder Wassermühle sowie das restaurierte Gut Moorbeck.



Länge 47 km

Sehenswertes

Idyllische Ortschaften, Gut Sannum mit Hofcafé- und laden, Barneführer Holz, Huntloser Moor, Wild- und Freizeitpark Ostrittum, Badesee Westrittrum, Heinefelder Wassermühle, Gut Moorbeck

Gastgeber

Gasthaus Kempermann, Schafstallcafé, Café Gut Sannum, Schalotte, Fischbecks, Meyers Gasthaus, Alte Post, Café Hof Schweers

FischTeiche-Tour



Unterwegs in einer wasserreichen Naturoase

Mit einer vielfältigen Heide- Wald- und Seenlandschaft präsentiert sich die FischTeiche-Tour: Das Highlight ist hier das Naturschutzgebiet Ahlhorner Fischteiche mit seinen über 40 naturnahen Teichen und einer besonders großen Artenvielfalt. Das Areal der Teichwirtschaft bezaubert außerdem mit der herrlichen Lage am Urwald Baumweg, sowie mit denkmalgeschützten Gebäuden und einem Hofladen mit eigener Räucherei. Durch das Lethetal und über ruhige Feldwege geht es weiter zum Hegeler Wald. In Großenkneten lässt es sich gut rasten oder einkehren, um die Fahrt durch die schöne Sager Heide gestärkt anzutreten.

Länge 33 km

Sehenswertes

Ahlhorner Fischteiche
mit Teichwirtschaft,
Urwald Baumweg,
Waldpädagogikzentrum
Weser-Ems, Lethetal,
Sager Meer, Hegeler
Wald, Schafkoben



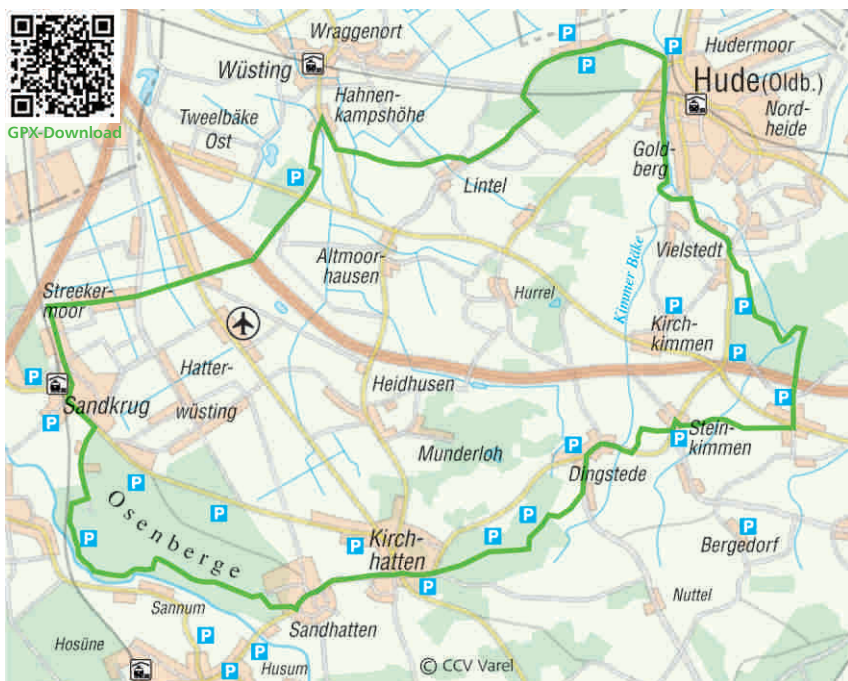
Gastgeber
Landhaus Otte,
Gasthaus
Kempermann,
Schalotte,
Fischbecks,
Meyer's Gasthaus

WildeWälder-Tour

Natur pur zwischen Hatten und Hude



Auf verwunschenen Wegen durch urige Wälder radelt man bei der WildeWälder-Tour. Der Weg führt durch das Wald- und Naturschutzgebiet Hatter Holz. Weiter geht es vorbei am Falkensteinsee durch den Hasbruch nach Hude, das mit dem sehenswerten Skulpturenufer und der ehrwürdigen Klosterruine aufwartet. Waldreich setzt sich die Tour fort mit dem Reiherholz, dem Hemmelsberger Holz und dem Barneführer Holz. Gemütliche Einkehrmöglichkeiten wie das Seehuus, das Amtshaus Café oder das Vielstedter Bauernhaus runden die Tour ab.



Länge 55,6 km

Sehenswertes

Waldgebiete Hatter Holz, Hasbruch, Reiherholz, Hemmelsberger Holz und Barneführer Holz, Falkensteinsee, Skulpturenufer, hist. Klosterbereich Hude mit Klosterruine und Wassermühle

Gastgeber

Cafés & Restaurants in Hude, Sandkrug und Kirchhatten, Seehuus am Falkensteinsee, Amtshaus Café, Vielstedter Bauernhaus, Amtshaus Falkenburg

KulturAktiv-Tour

Kunst und Kulinarik rund um Dötlingen

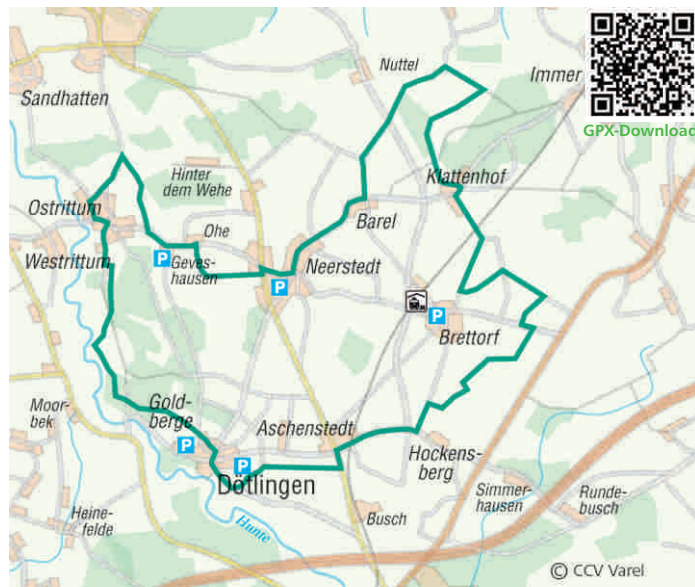


Rund um das Künstlerdorf Dötlingen mit seinen zahlreichen Galerien und Cafés führt die KulturAktiv-Tour, die beim Wild- und Freizeitpark Ostrittrum begonnen werden kann und eine Fülle an neuen Eindrücken bietet: Seien es die Kunstwerke im Atelier- und Skulpturengarten Hollmann, eine Partie Bauerngolf bei TV-Bauer Uwe Abel oder Foto- und Textilkunst im Atelier Villa 14 auf dem Hof Geveshauser Blickfänge. Gartenfreunde kommen in Schachtschneiders Pflanzenhof und der Bioland-Gärtnerei „herb's“ auf ihre Kosten. Zu allerlei süßen Köstlichkeiten oder auch zu einer Partie Swingolf lädt das Golf und Gartencafé Iserloy ein.

Länge 43 km

Sehenswertes

Wild- u. Freizeitpark sowie Wassermühle Ostrittrum, Atelier- und Skulpturengarten Hollmann, Bauerngolf Bauer Uwe, Hof Geveshauser Blickfänge/Villa 14, Herbs Bioland Gärtnerei, Staudenoase, Waldgebiet Stühe, Welsburg, Hasen-Ahlers-Denkmal, Swingolf Iserloy, Pflanzenhof Schachtschneider, Sinnesgarten beim Lopshof, Steingräber, hist. Ortskern Dötlingen mit Galerien, Naturdenkmal Oltmann-Berg



Gastgeber

Cafés & Restaurants in Dötlingen, Hof Schweers Café, Bauer Uwes Lütje Deel Café, Café an der Staudenoase, Melkhus & Gartencafé Iserloy



SteinZeitspuren-Tour

Mit dem Rad zurück in die Vergangenheit

Ob in der Weite des heidebewachsenen Pestruper Gräberfeldes oder in der kühlen Enge der Kleinenknetter Steine: Die SteinZeitspuren-Tour hat ihren ganz besonderen Reiz und führt quer durch die schönsten Wälder der Region, an der Hunte entlang und durch hübsche Ortschaften wie Dötlingen und Sandhatten zu zahlreichen Großsteingräbern aus der Jungsteinzeit. Besonders viele von ihnen sind rund um Wildeshausen zu finden und lassen sich leicht mit dem Rad erkunden. Dazu zählen die Reckumer Steine, die Glaner Braut, die Hohen Steine und die Bargloyer Steinkiste.



Länge 110 km

Sehenswertes

Hist. Innenstadt Wildeshausen, Pestruper Moor, Großstein- und Hügelgräber u.a. Pestruper Gräberfeld, Kleinenknetter Steine, Glaner Braut & Visbeker Braut, Urstromtal der Hunte mit renaturierten Altarmen, Täler der Aue & Heinefelder Bäke, Dorfgemeinschaftsplätze

Gastgeber

Cafés & Restaurants in Wildeshausen, Dötlingen, Kirchhatten, Sandkrug und Großenkneten



GPX-Download





Wassermühlen-Tour

Die Kraft des Wassers spüren

Wassermühlen waren lange Zeit die Basis der Energiegewinnung in der Wildeshäuser Geest. Ganz besondere Schmuckstücke sind die historischen Mühlen in Moorbeck, Ost-rittrum, Altona, Lohmühle und Heinefelde, um die sich die Wassermühlentour dreht. Weitere wassernahe Zwischenstationen sind der Badensee Westrittrum, das Urstromtal der Hunte mit mehreren renaturierten Altarmen, das Poggenpohlsmoor, das Pestruper Moor sowie die malerische Aue. Für Ab-

wechslung sorgen zwischendurch die historische Innenstadt von Wildeshäusen, der hübsche Dorfkern von Dötlingen sowie zahlreiche Großsteingräber.



GPX-Download

Länge 45 km

Sehenswertes

Wassermühlen Moorbeck, Ost-rittrum, Altona, Lohmühle und Heinefelde, Badensee West-rittrum, Fluss Hunte, Wild- und Freizeitpark Ost-rittrum, Poggenpohlsmoor, Brücke Brooks-bäke, Glaner Braut, hist. Innenstadt Wildeshäusen, Pestruper Gräberfeld & Moor, Nebenfluss Aue

Gastgeber

Cafés & Restaurants in Wildeshäusen und Dötlingen, Hof Schweers Hofcafé

HeimatSchätze-Tour



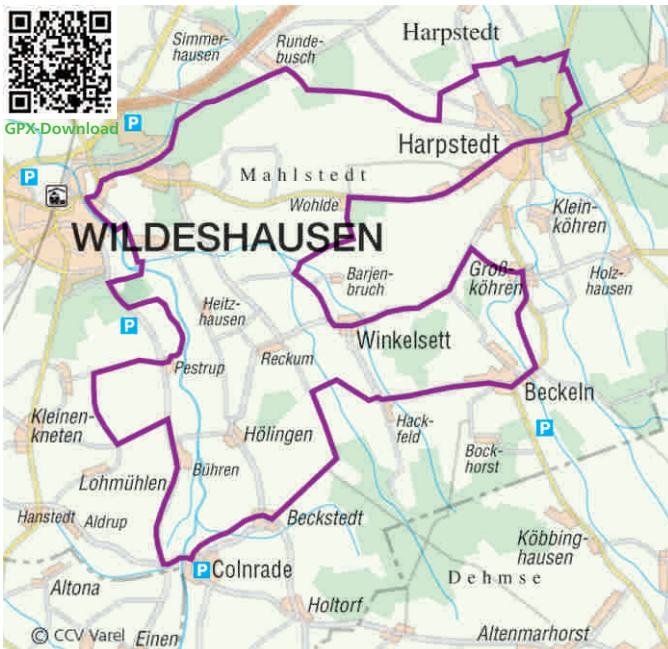
Kostbarkeiten aus Vergangenheit und Gegenwart

Wie Perlen an einer Kette reihen sich bei der HeimatSchätze-Tour Kleinode der Natur und der Historie aneinander. Start ist in der historischen Innenstadt von Wildeshausen mit ihren zahlreichen mittelalterlichen Relikten. Verwunschene Akzente setzen der Stadtforst Wildeshauser Zuschlag und das Naturschutzgebiet Wunderburger Moor. Für regionale Köstlichkeiten sorgen idyllisch gelegene Hofläden und nicht zuletzt der Essgarten Deemter, bevor die Kleinenknefer Steine und das Pestruper Gräberfeld mit ihrer jahrtausendealten Grabkultur tief in die Vergangenheit entführen.

Länge 54 km

Sehenswertes

Hist. Innenstadt Wildeshausen,
Druckereimuseum, Brennereimuseum,
Wunderburger Moor, Ozeanbrücke,
Delmetal, Amtshof Harpstedt,
Essgarten Deemter, Kleinenknefer Steine,
Pestruper Gräberfeld & Moor,
Hofläden mit regionalen Produkten,
Bf. Museumseisenbahn Jan Harpstedt



Gastgeber

Cafés & Restaurants in
Wildeshausen, Café Eckig &
Rund, Gartencafé Colnrade,
Café Kuhstall, Zur Wasserburg



LandGenuss-Tour

Köstlichkeiten in der Natur

Ideal für Radler, die regionale Leckereien und Gaumenfreuden lieben, ist die LandGenuss-Tour. Über Klein Amerika geht es zur Ozeanbrücke durch das malerische Delmetal. Eine besondere Station ist die Milchtankstelle Schröder mit 24-Stunden-Service. Regionale Spezialitäten bieten die Gasthäuser am Wegesrand sowie die liebevoll bestückten Hofläden Lehmkuhl und Wesselhof. Zwischendurch bietet es sich an, einige Stationen mit der historischen Dampf-eisenbahn „Jan Harpstedt“ zu fahren, um dann die friedliche Stimmung in den Waldgebieten Brammer und Bassumer Friedeholz radelnd zu genießen. Staunen wird man beim Essgarten Deemter über all das Essbare in der Natur!



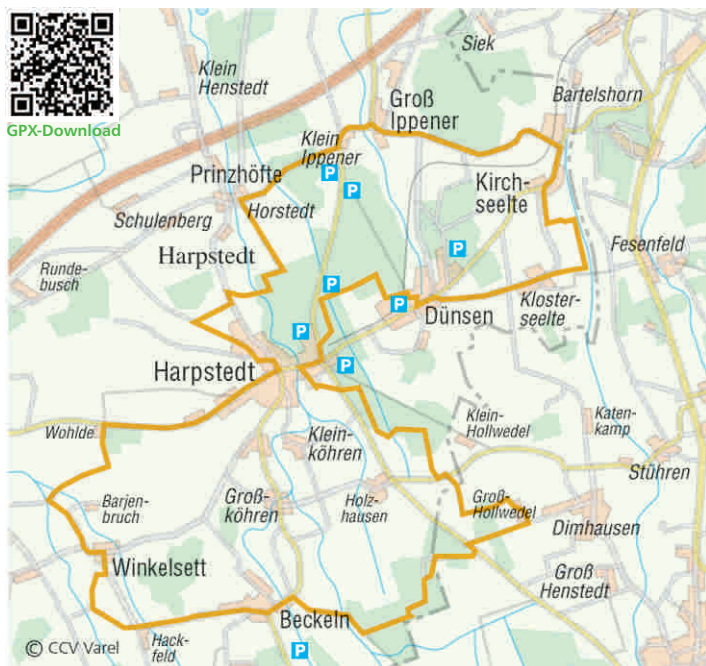
Länge 58 km

Sehenswertes

Ozeanbrücke,
Milchtankstelle Schröder,
Amtshof Harpstedt,
Waldgebiete Brammer
und Friedeholz,
Essgarten Deemter,
Hofläden und Gasthäuser
mit regionalen Spezialitäten,
Bf. Museumseisenbahn
Jan Harpstedt

Gastgeber

Wülfers Gasthaus,
Dreimädelhaus, Rogge
Dünsen, Zur Wasserburg,
Gasthaus Beneking,
Asendorfs Bauernziele,
Café Eckig & Rund



WaldSpuren-Tour

Historische Schätze im Grünen

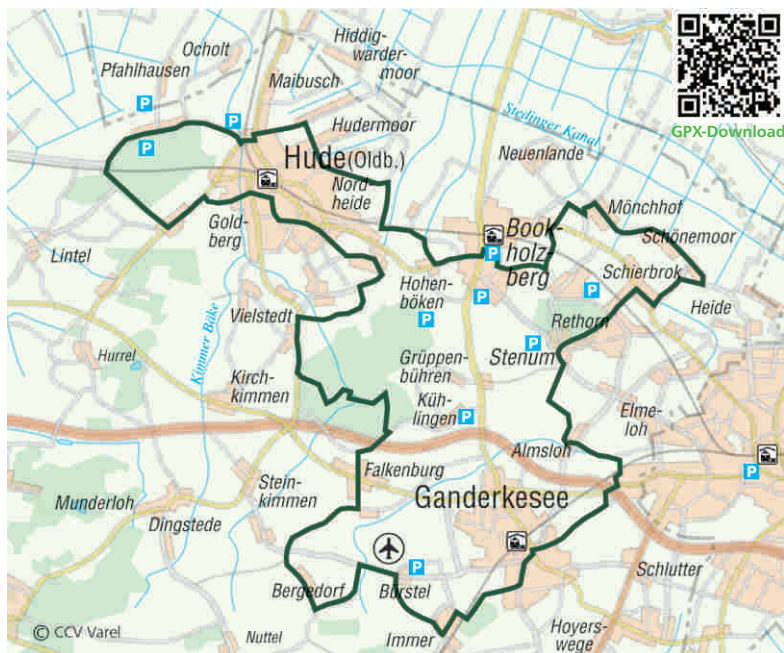



Eine spannende Mischung aus Natur und Geschichte bietet die WaldSpuren-Tour. Von der Kirche in Ganderkesee aus geht es über den Heidenwall zum Melkhüs Bergedorf, einem ehemaligen Klosterstandort. Mit mächtigen, alten Eichen und Buchen begeistert der Hasbruch, mit mittelalterlicher Imposanz die Klosterruine Hude sowie die alte Backsteinkirche in Schönemoor. Eindrucksvolle Zeugen der Vergangenheit sind auch die Großen Steine in Stenum, bevor die Tour sich im Stenum Holz ein weiteres Mal von ihrer grünen Seite zeigt.

Länge 62 km

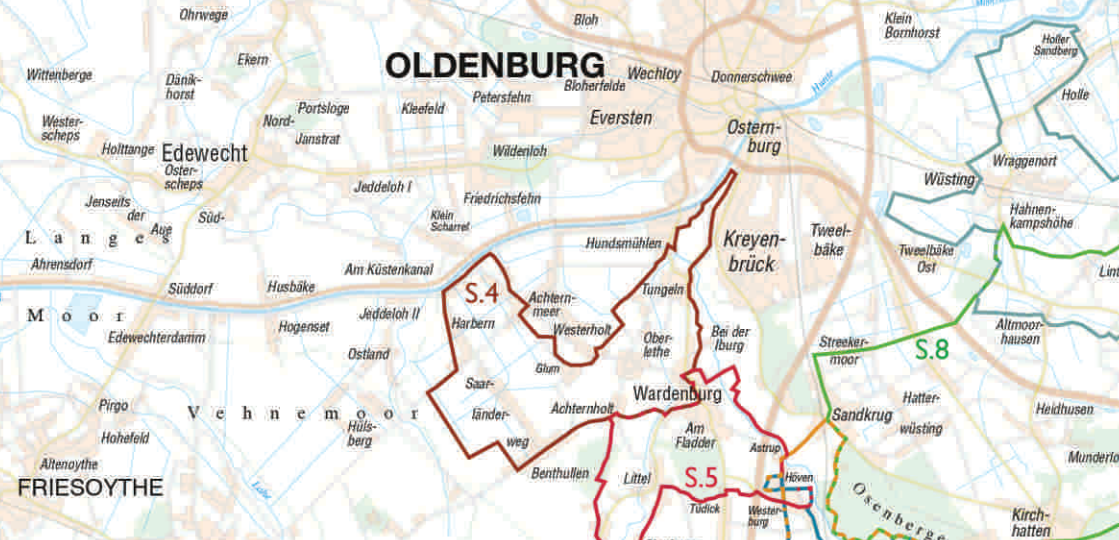
Sehenswertes

St. Cyprian u. Cornelius-Kirche, Heidenwall, Amtshaus Falkenburg, Hasbruch mit Jagdhütte & Aussichtsturm, Vielstedter Bauernhaus mit Heimatmuseum, Reiherholz, hist. Klosterbereich Hude mit Klosterruine & Wassermühle, Kirche Schönemoor, Große Steine in Stenum, Stenum Holz, Wassermühle Elmelo




















Gastgeber

Cafés & Restaurants in Ganderkesee, Bookholzberg & Hude Melkhüser Bürstel, Bergedorf, Kühlingen & Vielstedt, Amtshaus Café, Vielstedter Bauernhaus, Nordenholzer Hof, Klosterschänke, Bistro am Golfplatz Hude, Burgdorfs Hotel & Restaurant, Lindos Restaurant



OLDENBURG

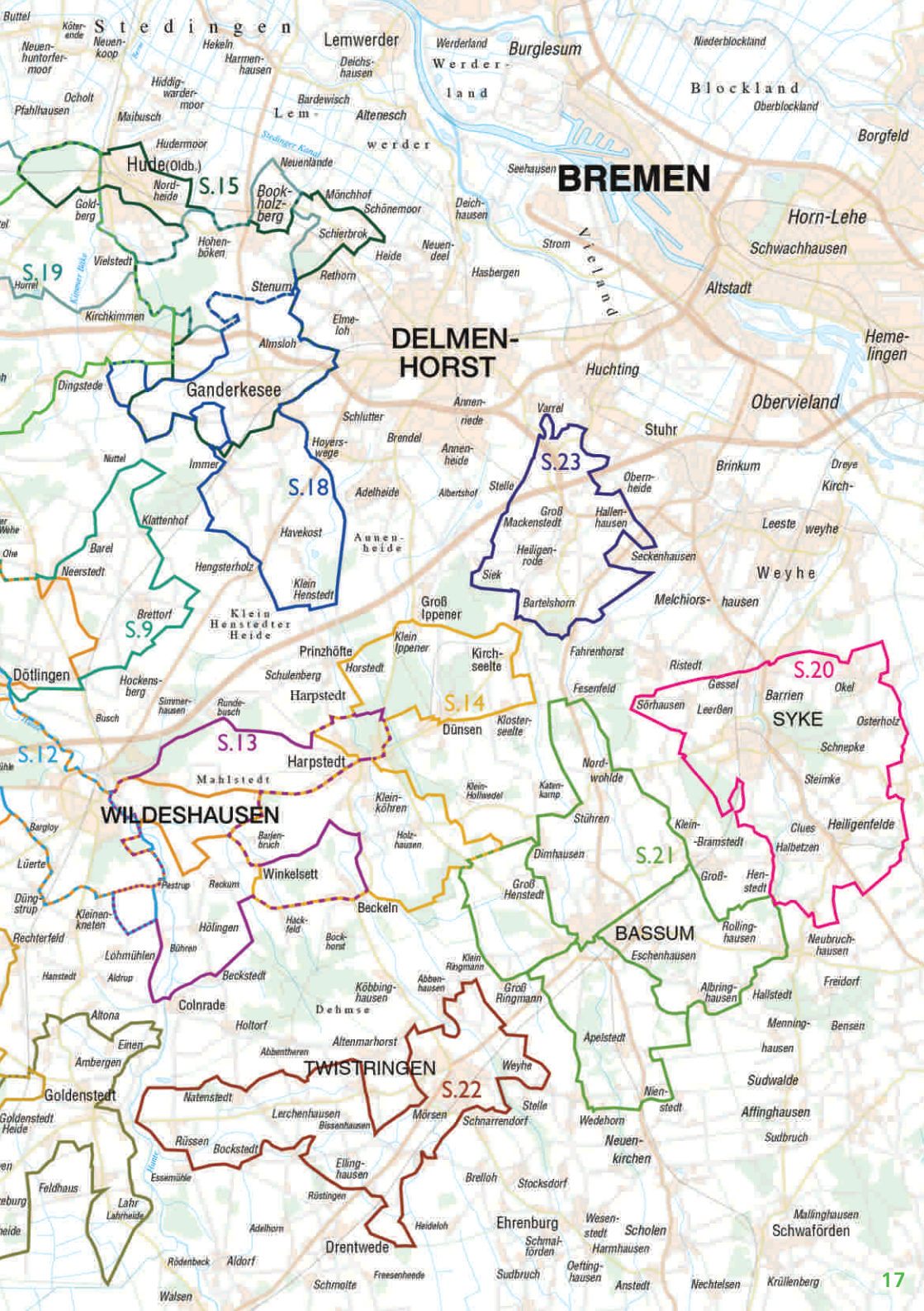
Touren

-  MoorKultur
-  DorfErleben
-  NaturErlebnis
-  FischTeiche
-  WildeWälder
-  KulturAktiv
-  SteinZeitspuren
-  WasserMühlen
-  HeimatSchätze
-  LandGenuss
-  WaldSpuren
-  Kleeblatt Ganderkesee
-  Kleeblatt Hude
-  Radrundweg Syke
-  Bassumer Radrundweg
-  Twistringer Erlebnisroute Archäologie (TEA)
-  Stuhrtour
-  Rund um Visbek
-  Dörfer Erleben
-  Kunst, Kultur und Natur

Seite

- 4
- 5
- 6
- 7
- 8
- 9
- 10-11
- 12
- 13
- 14
- 15
- 18
- 19
- 20
- 21
- 22
- 23
- 24
- 25
- 26





Kleeblattroute Ganderkesee

Auf den Spuren des Glücks

Glück bringt die Kleeblattroute durch die Gemeinde Ganderkesee für Radler allemal: Vom Hotel Backenköhler in Stenum aus geht es quer durch eine grüne Gemeinde, die für nahezu jeden Geschmack etwas zu bieten hat. Kulturliebhaber können sich auf die Gaukirche „St. Cyprian und Cornelius“ im Ortskern von Ganderkesee freuen, während Naturfreunde im Urwald Hasbruch mit seinen bis zu 1250 Jahre alten Eichen auf ihre Kosten kommen. Gesäumt wird die abwechslungsreiche Route von idyllischen Bauernhäusern, Großsteingräbern sowie Wind- und Wassermühlen.



Länge 51 km

Sehenswertes

Wassermühle Elmeloh, St. Cyprian u. Cornelius-Kirche, Segelflugplatz Große Höhe, Abenteuerspielplatz Immer, Delmetal, Museum Bürstel, Heidenwall, Großsteingräber Steinkimmen, Falkensteinsee, Windmühle Lütje Anja, Große Steine Stenum

Gastgeber

Cafés & Restaurants in Ganderkesee, Melkhüser Bürstel, Bergedorf & Kühlingen, Airfield-Hotel, Waldschänke Steinkimmen, SeeHuus am Falkensteinsee, Gaststätte Zur Linde, Hotel Backenköhler

Kleeblattroute Hude

Alter und neuer Glanz



Malerisch verläuft die Kleeblattroute durch die Gemeinde Hude, die beim Hotel Backenköhler in Stenum startet. Die abwechslungsreiche Natur in den Marsch-, Moor- und Geestgebieten sowie eine bedeutungsvolle Geschichte verleihen Hude seinen unverwechsellbaren Charme. Mächtige Eichen im Waldgebiet Hasbruch, alte Bauernhäuser, historische Villen, vor allem aber die Ruine eines Zisterzienserklosters aus dem 13. Jahrhundert prägen den Ort. Auch die moderne Kunst kommt dank des Skulpturenufers nicht zu kurz.

Länge 75 km

Sehenswertes

Hasbruch mit Jagdhütte und Aussichtsturm, Artesischer Brunnen, Gartenparadies Stünkel, Sandersfelder See, Planetenlehrpfad, Milchtankstelle Hof Heinemann, Holler Siel, St. Dionysius Kirche, Wittemoor mit Bohlenweg, hist. Klosterbereich mit Kloster ruine & Wassermühle, Skulpturenufer, Stenum Holz

Gastgeber

Cafés & Restaurants in Hude, Bookholzberg und Wüstring, Hotel Backenköhler, Gaststätte zur Linde, Melkhüser Kühlingen, Neuenwege, Vielstedt, Vielstedter Bauernhaus, Gaststätte Zur Krone, Klosterschänke, Burgdorf's Gasthof

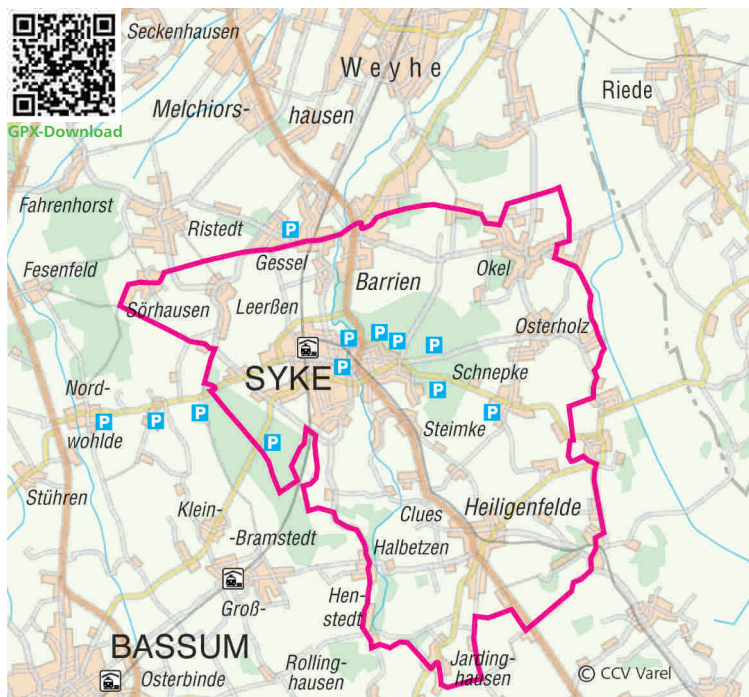




Radrundweg Syke

Durch Wald und Geest

Viel Abwechslung bietet der Radrundweg durch Sykes schöne Ortsteile. Durch die Westermark und das beschauliche Sörhausen geht es auf den Hohen Berg zum Naturerlebnisturm mit einem herausragenden Rundumblick. Hat man die Twillbeeke erreicht, lohnt sich ein Abstecher zur alten Gödestorfer Betglocke. Weitere Stationen auf dem Weg in den idyllischen Syker Süden sind Falldorf – das kleinste Dörfchen Sykes –, das grüne Wachendorf mit Obstbäumen und Rosen sowie Heiligenfelde. Einen heimeligen Blick in die Vergangenheit gewährt das Dorfmu-seum Henstedt.



Länge 44 km

Sehenswertes

Kreismuseum mit dem Forum Gesseler Goldhort, Reisegarten Hoher Berg mit Aussichtsturm & fantastischer Aussicht, Wassermühle Barrien, Okeler Bruch, Twillbeeke, Blick in das Hachetal, Staatsforst Westermark

Gastgeber

Cafés & Restaurants in Syke, Spreekenhoff, Bioland-Hofrestaurant, Gasthaus Hillmann

Bassumer Fahrrad-Rundweg

Auf vier Routen unterwegs



Die vier Strecken des Fahrrad-Rundwegs durch das Herz der Stadt Bassum verbinden die 16 Ortschaften und führen vom Stadtkern aus in alle Himmelsrichtungen. Radler können auf dem Rundweg Naturerlebnisse und Erholung mit dem Besuch von kulturellen Sehenswürdigkeiten wie der Stiftskirche und der Freudenburg sowie künstlerischen Aktivitäten in diversen Ateliers verbinden. Alte Höfe, Hügelgräber, Wasser- und Windmühlen sorgen für Abwechslung, gemütliche Einkehrmöglichkeiten zwischendurch für Erholung.

Länge je 20-30 km, äußerer Rundweg ca. 58 km

Gastgeber

Cafés & Restaurants in Bassum, Altes Rasthaus, Gasthaus Zum Hombachtal, Dorfmarkt und Landstube Vergissmeinnicht, Rastplatz Kiek Rin, Gasthaus Freye, Restaurant Zum Mühlenteich, Gasthaus Zur Post, Landgasthaus Karnebogen, Gaststätte Ellinghausen, Ringmars, Stövers Landgasthaus, Ferienhof Pankalla



GPX-Download



Sehenswertes

Abtei, Stiftskirche, Reisegarten, Stiftspark, Wassermühle, Naturbad, Freudenburg, Tierpark Petermoor, **Nordroute:** Hügelgräber Stühren, Atelier artkw Gräfinghausen, Das kleine Waldatelier, Atelier für Möbeldesign und Objektkunst, Keramikatelier Jutta Klein, Nordwohlder Kirche, Minigolfplatz, Erdbeerhof Nüstedt **Ostroute:** Glockenstuhl und Göpel Bramstedt, Hof Wichmann, Streuobstwiese Eschenhausen, Scheunenviertel, Alte Oberförsterei, Wassermühle, Bauerngolf, Göpel Hallstedt, **Südroute:** Häuslingshaus, Windmühle und Göpel in Wedehorn, **Westroute:** Marionettenbühne Samoni, Freizeitplatz & Camping Gr. Ringmar, Schlatt, Klein Ringmar



Twistringer Erlebnisroute Archäologie – TEA

Unterwegs mit einer Schnecke

Die Twistringer Erlebnisroute Archäologie (TEA) lädt dazu ein, Geschichte aktiv zu erleben: von der Ringwallanlage Hünenburg über versteckt liegende Hügelgräber bis zum Dorfmuseum samt Münzfundstelle in Ridderade. Symbolische Begleiterin der Route ist die in den Twistringer Tonkuhlen gefundene, etwa 15 Millionen Jahre alte Schnecke „hinia twistringensis“ als älteste Bewohnerin der Stadt. Unbedingt sehenswert in der Innenstadt ist das Strohmuseum, das veranschaulicht, wie einst Hüte, Hülsen und Halme aus Stroh gefertigt wurden.

Länge 66 km

Sehenswertes

Pfarrkirche in Heiligenloh, Henckemühle, Wanderrastplatz „Goldregen“, Waldgebiet Dehmse, Tonkuhlen und Alte Ziegelei, Beeren- und Wildrosenlehrpfad, Jüdischer Friedhof, St.-Marien-Kirche, Ringwallanlage Hünenburg, Schwimmpark, Dorfmuseum und Hügelgräberfeld, Museum der Strohverarbeitung

Gastgeber

Cafés & Restaurants in Twistringen



Stuhtour

Wälder, Geest und ein Gut



Vom Stuhter Rathaus aus geht es vorbei an alten Höfen und kleinen Wäldchen zum Gut Varrel, das heute mit Gutshaus, Scheune, Wassermühle und Backhaus ein beliebter Veranstaltungsort ist. Weiter radelt man in das Landschaftsschutzgebiet „Steller Heide“ samt Badeseesee, an sogenannten Babywäldern vorbei, in denen Bäume

von Eltern für ihre Neugeborenen gepflanzt wurden, und schließlich in die Grünanlage Habenhauser Moor, die sich für eine Rast anbietet. Sehenswert sind auch die 1968 errichtete Kirche von Seckenhausen, das Mahnmal Obernheide und die alte Dorfschule Blocken.

Länge 36 km

Sehenswertes

Gut Varrel mit Gutspark, Steller Heide und See, Babywälder, Kirche von Seckenhausen mit Bibelgarten, Mahnmal Obernheide, Dorfschule Blocken



Gastgeber

Gasthaus Nobel,
Café Krützkamp,
Dreimädelhaus,
Gasthaus zur Linde



Rund um Visbek

Wenn Braut und Bräutigam aus Stein sind

Auewälder, historische Mühlen, gepflegte Ortschaften und als Highlight Nordwestdeutschlands größte Steingräber: Naturfreunde und Geschichtsliebhaber kommen bei der Radtour rund um Visbek voll auf ihre Kosten. Sehenswert sind die Pfarrkirche St. Vitus und das ArchäoVisbek, die 1906 erbaute Lourdes-Grotte, die mehr als 100 Jahre alte Trauerbuche in Hagstedt und die noch viel ältere Kokenmühle. Doch auch die Natur glänzt mit ausgedehnten Obstfeldern und urwüchsigen Wäldern als perfekter Kulisse für die Großsteingräber Visbeker Braut und Bräutigam sowie Heidenopfertisch.



Länge 50,9 km

Sehenswertes

Pfarrkirche St. Vitus in Visbek mit Denkmal Abt Gerbert Castus, Lourdes-Grotte an der Visbeker Bäke, über 100 Jahre alte Trauerbuche in Hagstedt, Kokenmühle, Großsteingräber Visbeker Bräutigam und Heidenopfertisch, Bäken der Endeler und Holzhauser Heide, Archäo Visbek, Urwald Herrenholz

Gastgeber

Hoyng's Waldstuben, Gasthaus Hogeback, Gasthaus Kutscherhaus, Landgasthof Wigger, Landgasthof Engelmansbäke, Restaurant & Hotel Stüve, Café Bremer Tor, Café Tante Emma

Dörfer erleben

Bauerschaften von ihrer schönsten Seite



Durch idyllische Natur und schmucke Bauerschaften rund um Visbek führt die „Dörfer Erleben“-Tour. Viele der Orte konnten beim Bundeswettbewerb „Unser Dorf soll schöner werden“ Gold- und Silbermedaillen gewinnen. In Visbek lohnt sich ein Abstecher in das archäologisch-historische Informationszentrum ArchäoVisbek. Weiter radelt man an der idyllisch gelegenen Tweelbäke entlang durch Wöstdöllen, Norddöllen und Astrup mit seinen zahlreichen Fachwerkhäusern. In den ausgedehnten Streuobstwiesen in Hagstedt bietet sich ein Halt am Wegekreuz unter der über 100 Jahre alten Trauerbuche an.

Länge 22,7 km

Sehenswertes

Archäo Visbek, schmucke Bauernfachwerkhäuser in Astrup, Bach Twiehbäke, über 100 J. alte Trauerbuche und Streuobstwiesen in Hagstedt, Pfarrkirche St. Vitus in Visbek, 13 beschauliche Bauerschaften



Gastgeber

Gasthaus Hogeback,
Landgasthof Wigger,
Restaurant & Hotel Stüve,
Café Bremer Tor,
Café Tante Emma



Kunst, Kultur und Natur

Von Skulpturen bis zu Findlingen

Eine moderne Skulpturenmeile, aber auch Spuren früherer Besiedlung inklusive geschichtsträchtiger Bauwerke säumen die Tour „Kunst, Kultur und Natur“ durch die Gemeinde Goldenstedt. Als natürliche Kunstwerke verzaubern ergänzend dazu die faszinierende Moorlandschaft und der Urwald Herrenholz. Ein 1,3 Kilometer langer Lehrpfad mit Hinweistafeln macht die Geschichte der Arkeburg, eine der größten Ringwallanlagen Nordwestdeutschlands, erlebbar, während das Naturschutz- und Informationszentrum mit vielerlei Informationen über das Moor aufwartet. Eine gute Rastmöglichkeit bietet der Hartensbergsee mit seinem feinen Sandstrand.

Länge 52,4 km

Gastgeber

Café „Zur Quelle“, Café Diekhaus, Eiscafé Cortina, Café im „Haus im Moor“ NIZ, Restaurants in & um Goldenstedt / Lutten



Sehenswertes

Goldenstedter Skulpturenmeile (mit 16 Skulpturen), Mehrgenerationenpark, Goldregen, Arkeburg, Goldenstedter Moor, „Haus im Moor“ mit Lehrpfad und Moorbahn, St. Marienkirche Oythe, St. Jacobus Kirche Lutten, Herrenholz, St. Heinrich Kapellenkirche in Ellenstedt, Hartensbergsee, Hunte Informationszentrum, Industriedenkmal Bredemeyer Hof

Mehrtagestouren – In Etappen durch den Naturpark



Wasser, Wind und Steine

232 km Rundtour

Auf vier Etappen entdecken Sie eine außergewöhnliche Geestlandschaft, die durchzogen ist von Flüssen, Bächen und Teichen, eingebettet in Sanddünen und Heideflächen. **Highlights:** Haus im Moor in Goldenstedt, Großsteingräber „Visbeker Braut & Bräutigam“, Stiftskirche in Bassum, hist. Museumseisenbahn Jan Harpstedt, Wardenburger Wassermühle



Stadt, Land, Moorgeflüster

223 km Rundtour

Vorbei an „hohen Bergen“ und kleinen Bächen führt Sie diese Tour in drei Etappen über Stadt und Land bis ins Goldenstedter Moor. Erkunden Sie bezaubernde Mühlen, wunderschöne Kirchen und machen Sie ein Picknick im Schafstall. **Highlights:** Stadt Syke im Grünen, Hoher Berg mit Aussichtsturm und Reise Garten, Haus im Moor in Goldenstedt, Ahlhorner Fischteiche mit Teichwirtschaft



Kulturgenuss und Flussromantik

97 km Rundtour

Durch vergangene Zeiten und mystische Geschichten führt Sie diese Tour in drei spannenden Etappen. Es locken viele interessante Sehenswürdigkeiten: von beeindruckenden Grabanlagen aus der frühen Bronzezeit bis hin zu romantischen Abschnitten entlang der Hunte. **Highlights:** Pestruper Gräberfeld, Poggenpohlsmoor, Großsteingrab „Kleinenknetter Steine“, Dötlingen mit hist. Dorfkern und Galerien, Wildeshauser Innenstadt mit Alexanderkirche und hist. Rathaus



Weitere Informationen zu den Mehrtagestouren sowie die GPX-Tracks erhalten Sie unter:

www.wildegeest.de/radfahren/mehrtagestouren



Bestellen Sie hier unsere Radkarte inkl. Streckenverläufe der Mehrtagestouren: www.wildegeest.de/broschueren-karten

Radfernwege im Naturpark – Der Weg ist das Ziel



Hunteradweg

134 km

Elsfleth - Dümmer See



Geestradweg

176 km

Meppen - Bremen



**Radroute der
Megalithkultur**

390 km

Osnabrück - Oldenburg



3-Seen-Route

260 km

Dümmer See -
Thülsfelder Talsperre -
Zwischenahner Meer



Brückenradweg

Osnabrück - Bremen

Westroute

164 km

Ostroute

149 km



Weitere Informationen zu den Radfernwegen sowie die GPX-Tracks erhalten Sie unter:

www.wildegeest.de/radfahren/radfernwege



Bestellen Sie hier unsere Radkarte inkl. Streckenverläufe aller Radfernwege im Naturpark oder ggfs. das Kartenset zum gewünschten Weg: www.wildegeest.de/broschueren-karten

Radeln nach Zahlen – Das Knotenpunktsystem

Die Knotenpunktwegweisung ist ideal für Ihre individuelle Tourenplanung!

Entscheiden Sie spontan, wie viele Kilometer Sie radeln und welche Ortschaften oder Sehenswürdigkeiten Sie unterwegs besuchen möchten. Die Strecken verlaufen auf ausgewählten Wegen des beschilderten Radwegenetzes und an jedem Knotenpunkt-Standort finden Sie einen Kartenausschnitt zur Orientierung vor. Einmal ausprobiert, ist das System ganz einfach und daher so beliebt bei Radtouristen!



Planen Sie Ihre Tour auf dem Knotenpunktsystem ganz einfach online: www.wildegeest.de/knotenpunkte



Bestellen Sie hier unsere Rad- und Knotenpunktkarte:
www.wildegeest.de/broschueren-karten

Tourist-Informationen

In diesen Tourist-Informationen und Rathäusern der Naturparkgemeinden erhalten Sie Tipps & Informationen rund um Ihren Besuch:

Bassum

Stadt Bassum
Tourismus
Alte Poststr. 14
27211 Bassum

04241/8469
info@stadt.bassum.de
www.bassum.de

Dötlingen

Gemeinde Dötlingen
Hauptstraße 26
27801 Neerstedt

04432/950-112
gemeinde.doetlingen@doetlingen.de
www.doetlingen.de

Ganderkesee

Gemeinde Ganderkesee
Tourist-Information
Mühlenstraße 2-4
27777 Ganderkesee

04222/44-207
tourismus@ganderkesee.de
www.ganderkesee.de



Goldenstedt

Gemeinde Goldenstedt
Hauptstraße 39
49424 Goldenstedt

04444/20090
info@goldenstedt.de
www.goldenstedt.de

Großenkneten

Gemeinde Großenkneten
Markt 1
26197 Großenkneten
04435/600-117
touristinfo@grossenkneten.de
www.grossenkneten.de

Harpstedt

Samtgemeinde Harpstedt
Amtsfreiheit 1
27243 Harpstedt

Telefon 04244/82-33
gemeinde@harpstedt.de
www.harpstedt.de

Hatten

Gemeinde Hatten
Hauptstraße 21
26209 Hatten

04482/922-240
info@hatten.de
www.hatten.de



Hude

Touristik-Palette Hude e.V.
Parkstraße 53 a
27798 Hude

04408/8090950
info@touristik-palette-hude.de
www.touristik-palette-hude.de



Stuhr

Gemeinde Stuhr
Stadtmarketing
Blockener Straße 6
28816 Stuhr

0421/56950
gemeinde@stuhr.de
www.stuhr.de

Syke

Stadt Syke
Tourismus, Kultur und
Stadtmarketing
Hinrich-Hanno-Platz 1
28857 Syke

04242/164-222
tourismus@syke.de
www.syke.de

Twistringen

Stadt Twistringen
Lindenstraße 14
27239 Twistringen

04243/413-107
rathaus@twistringen.de
www.twistringen.de

Visbek

Gemeinde Visbek
Rathausplatz 1
49429 Visbek

04445/8900-0
rathaus@visbek.de
www.visbek.de



= vom Deutschen
Tourismusverband (DTV)
zertifizierte Tourist-
information

Wardenburg

Tourist-Information
umtref Wardenburg e.V.
Oldenburger Straße 228
26203 Wardenburg

04407/20907
info@touristinfo-wardenburg.de
www.touristinfo-wardenburg.de

Wildeshausen

Verkehrsverein Wildeshausen e.V.
Am Markt 1 (Historisches Rathaus)
27793 Wildeshausen

04431/6564
info@verkehrsverein-wildeshausen.de
www.wildeshausen.de



Fotonachweise

Werbeagentur Guhn + Diro
Zweckverband Naturpark Wildeshäuser Geest
Titel : iStock.com/kzenon
S. 4: Benthullener Moor/Bruno Barsties
S. 5: Reiterdorf Höven/Tourist-Information
Wardenburg umtref
S. 7: Ahlhorner Fischteiche/Forstamt Ahlhorn
S. 8: Hasbruch/Gemeinde Ganderkesee
S. 9: Hist. Dorfkern Dötlingen/
Gemeinde Dötlingen, Klaus Sekuly
S.10: Kleinenknefer Steine + Glaner Braut/
Stadt Wildeshausen, Andrea Lehmkuhl
S.14: Ozeanbrücke/Samtgemeinde Harpstedt

S.15: Friederikeneiche Hasbruch/Forstamt Hasbruch
S.18: Windmühle Lütje Anja/Gemeinde Ganderkesee
S.19: Klosterruine Hude/Gemeinde Hude,
K. Jensen-Gentsch
S.20: Kreismuseum Syke/Britta Lübbers
S.21: Freudenburg/Wolfgang Defort
S.22: Die Hunte bei Rüssen/Stadt Twistringen,
Linda Peinemann
S.23: Gut Varel/Gemeinde Stuhr
S.24: Stüvenmühle/Gemeinde Visbek
S.25: Altes Backhaus Hogenbögen/
Gemeinde Visbek
S.26: Goldregen/Gemeinde Goldenstedt

Einfach zu erreichen

Mit dem PKW sind wir problemlos über die Autobahnen A1, A7, A27, A28 und A29 zu erreichen.

Mit der Bahn ist die Anreise über Osnabrück, Hannover, Bremen, Oldenburg, Delmenhorst und Vechta besonders zu empfehlen. Gute Anschlussbahnhöfe im Naturpark finden Sie in Bassum, Syke, Twistringen, Wildeshausen, Ganderkesee, Hude, Huntlosen und Sandkrug.



Auskünfte zu Bahnverbindungen und Fahrradtransport:

Deutsche Bundesbahn/Gesamtnetz

Info-Tel. 0180/6 9966 33 Internet: www.bahn.de

NordWestBahn Service-Telefon: 01806/60 01 61

Internet: www.nordwestbahn.de

Verkehrsverbund Bremen/Niedersachsen GmbH

Tel. 0421/59 60 59 Internet: www.vbn.de

Herausgeber und Konzeption Zweckverband Naturpark Wildeshäuser Geest
Internet: www.wildegeest.de

Gestaltung Werbeagentur Guhn + Diro, Oldenburg

**Kartografie/
Gesamtherstellung** CCV CONCEPT CENTER VERLAG GmbH, Varel



**natur
park** WILDESHAUSER
GEEST 